



Centre d'Application et de Prévision Climatologique de l'Afrique Centrale



Bulletin de Vigilance Météorologique Hebdomadaire Sur l'Afrique Centrale

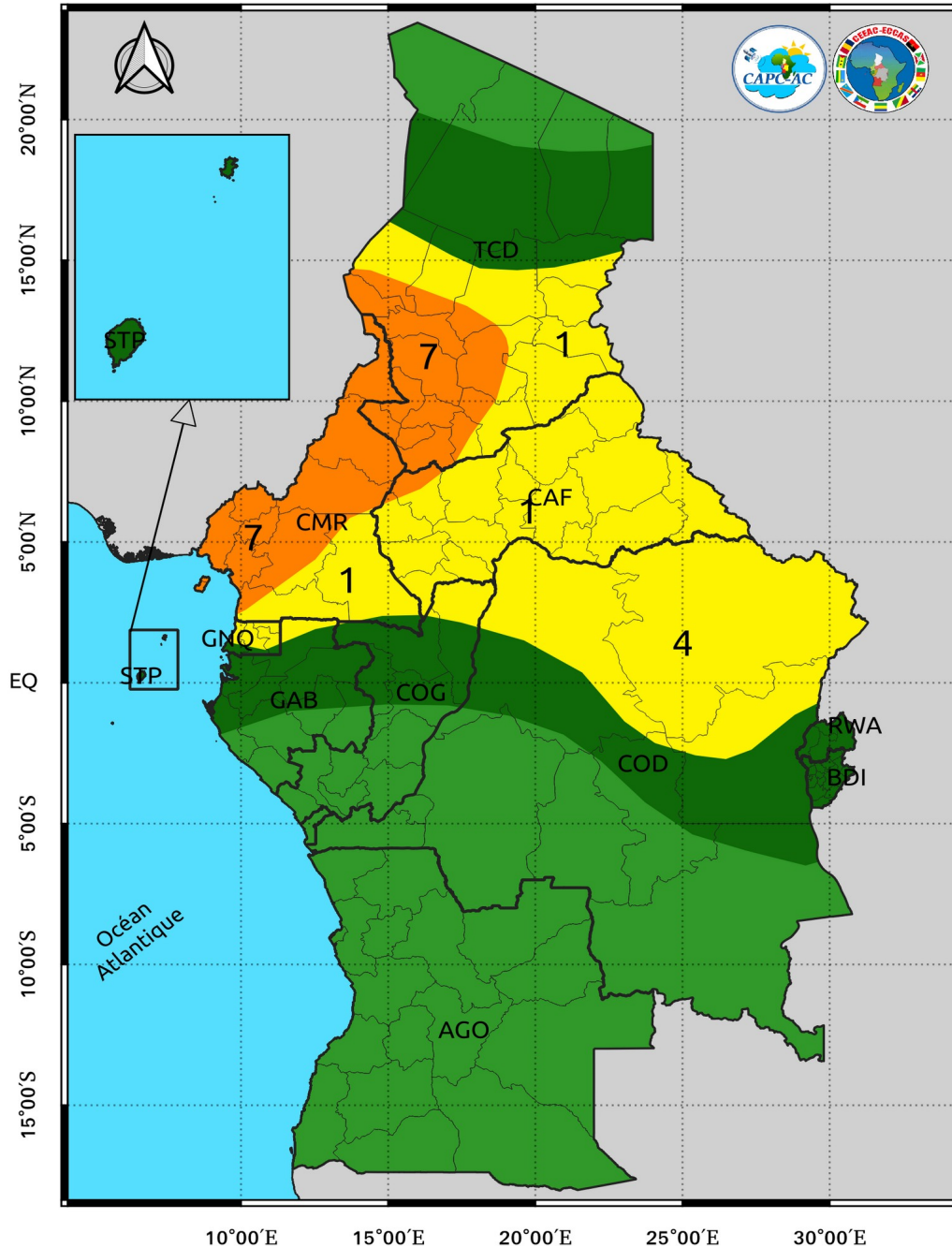
Numéro 260

Diffusé le 19 Août 2024

Valide du 20 au 24 Août 2024

Élaboré par L'équipe du CAPC-AC

Contact : contact@capc-ac.net



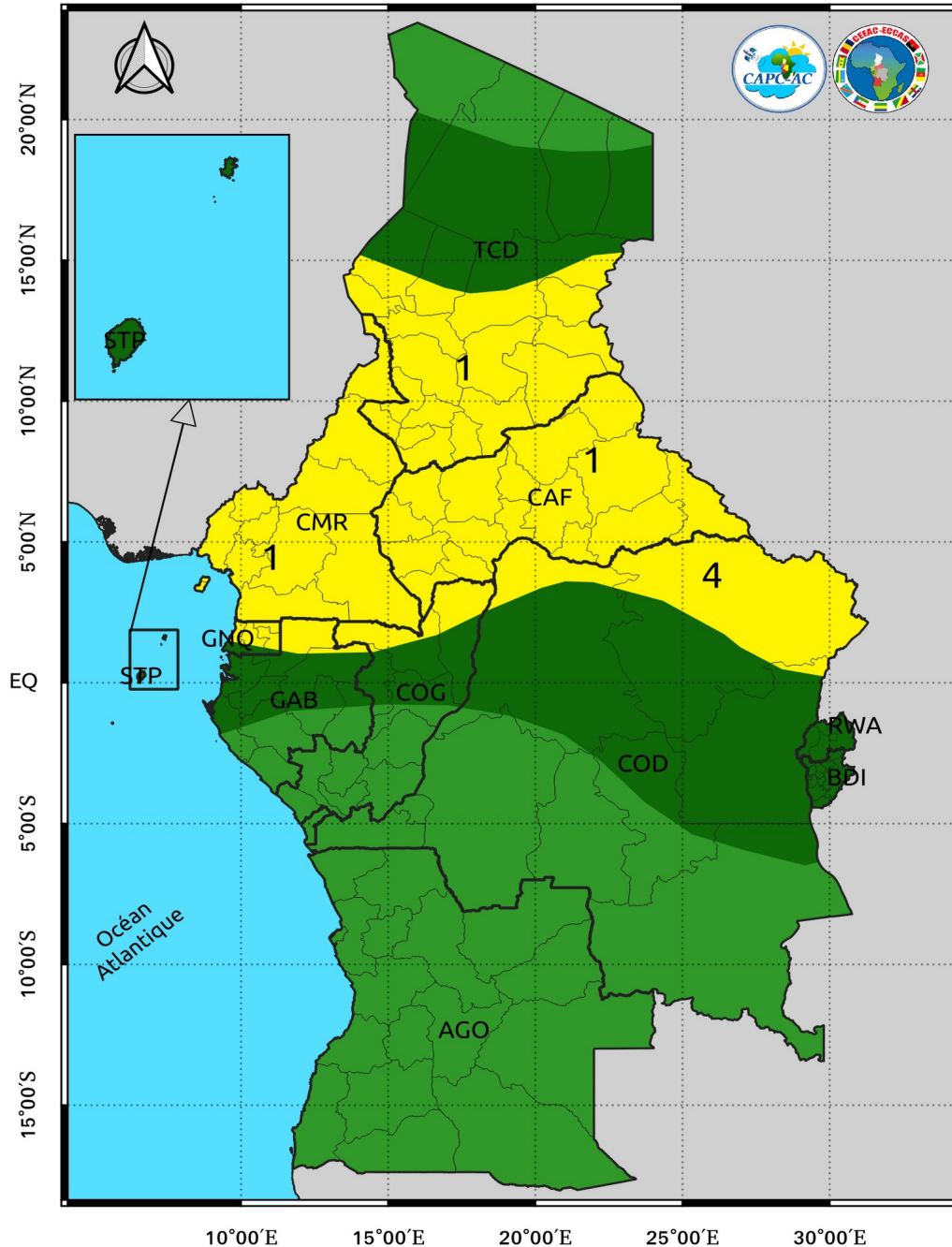
Carte de vigilance des Précipitations valide le 20/08/2024, Diffusée le 19/08/2024

100 %	Certainement Probable	2	7	10	
90 %	Très Probable	1	6	9	
66 %	A peu près aussi Probable que non		4	8	
33 %	Improbable		3	5	
1 %					
		Très Faible	Faible	Moyenne	Élevée
		Impact			

Pas de Phénomènes Hydrométéorologiques Dangereux	Soyez Préparés
Soyez Conscients du Risque	Prenez des Mesures

- (1) Très Probable d'avoir un cumul compris entre 10 et 25 mm.
- (4) A peu près probable que non d'avoir un cumul compris entre 25 et 50 mm.
- (7) Certainement Probable d'avoir un cumul compris entre 25 et 50 mm.

	Impact			
Très faible	Faible	Moyen	Elevé	
[0 ; 10mm[[10 ; 25mm[[25 ; 50mm[≥ 50mm	



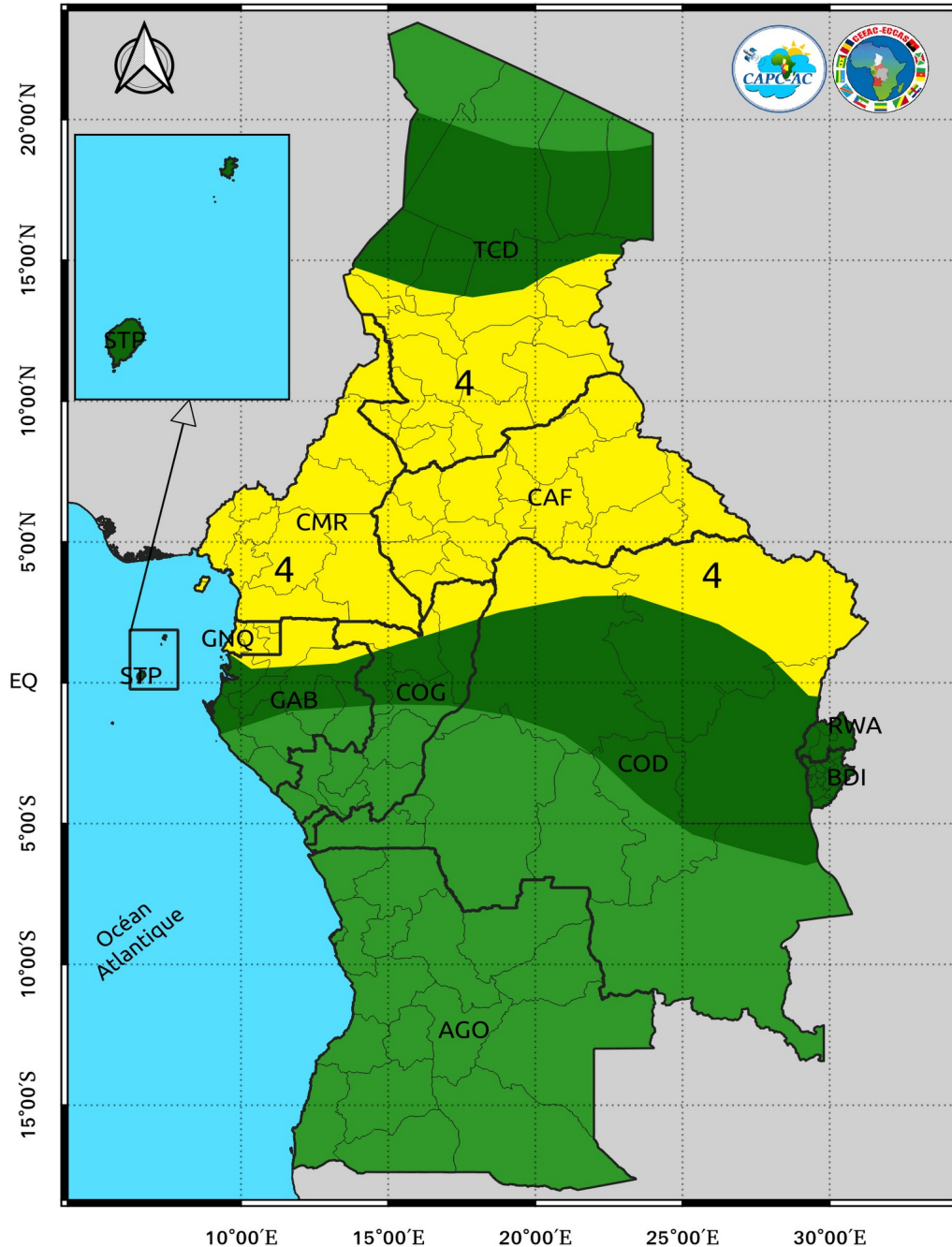
Carte de vigilance des Précipitations valide le 21/08/2024, Diffusée le 19/08/2024

100 %	Certainement Probable		2	7	10
90 %	Très Probable		1	6	9
66 %	A peu près aussi Probable que non			4	8
33 %	Improbable			3	5
1 %					
		Très Faible	Faible	Moyenne	Élevée
		Impact			

Pas de Phénomènes Hydrométéorologiques Dangereux	Soyez Préparés
Soyez Conscients du Risque	Prenez des Mesures

- (1) Très Probable d'avoir un cumul compris entre 10 et 25 mm.
- (4) A peu près probable que non d'avoir un cumul compris entre 25 et 50 mm.

	Impact			
Très faible	Faible	Moyen	Elevé	
[0 ; 10mm[[10 ; 25mm[[25 ; 50mm[≥ 50mm	



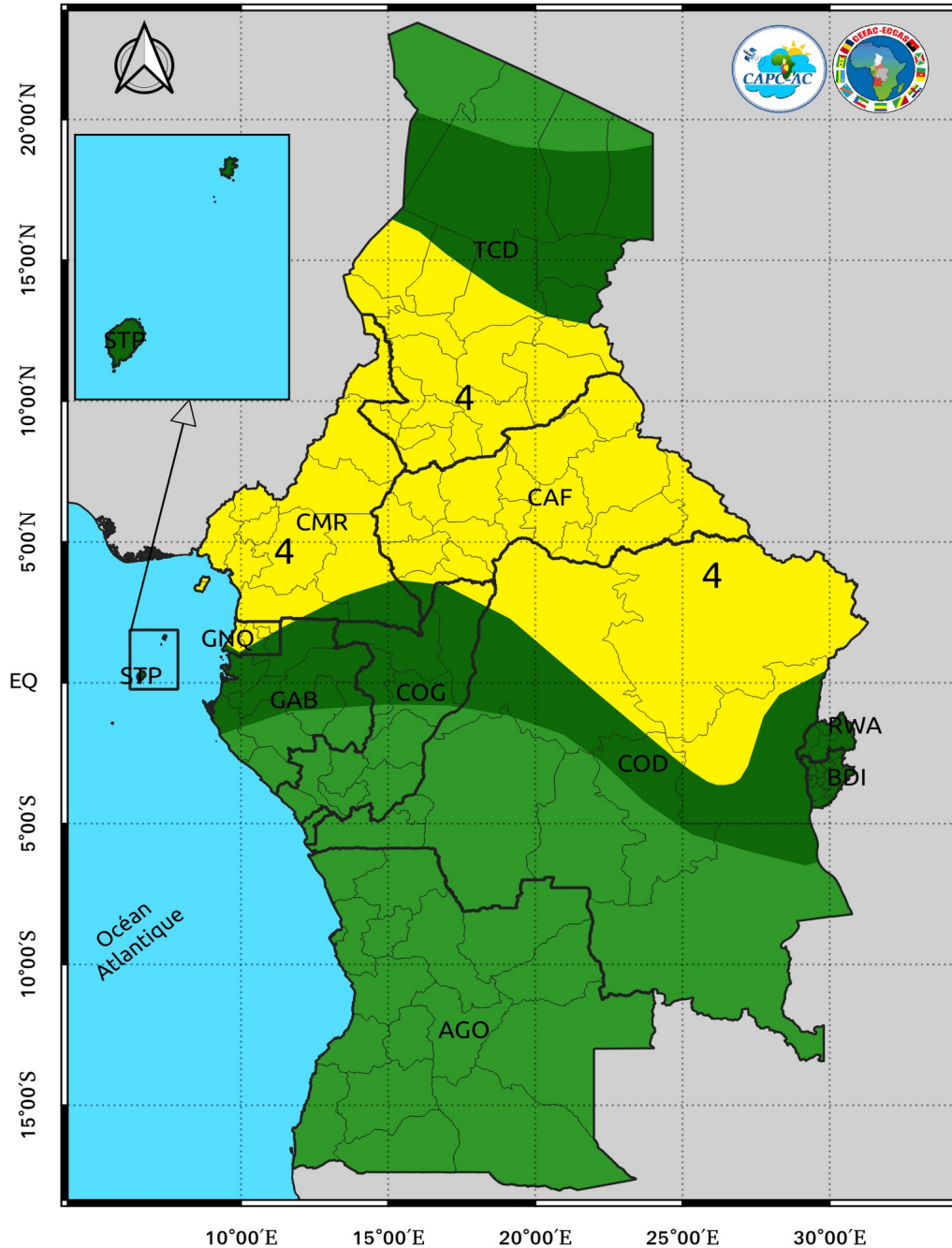
Carte de vigilance des Précipitations valide le 22/08/2024, Diffusée le 19/08/2024

100 %	Certainement Probable		2	7	10
90 %	Très Probable		1	6	9
66 %	A peu près aussi Probable que non			4	8
33 %	Improbable			3	5
1 %					
		Très Faible	Faible	Moyenne	Élevée
		Impact			

Pas de Phénomènes Hydrométéorologiques Dangereux	Soyez Préparés
Soyez Conscients du Risque	Prenez des Mesures

(4) A peu près probable que non d'avoir un cumul compris entre 25 et 50 mm.

	Impact			
Très faible	Faible	Moyen	Elevé	
[0 ; 10mm[[10 ; 25mm[[25 ; 50mm[≥ 50mm	



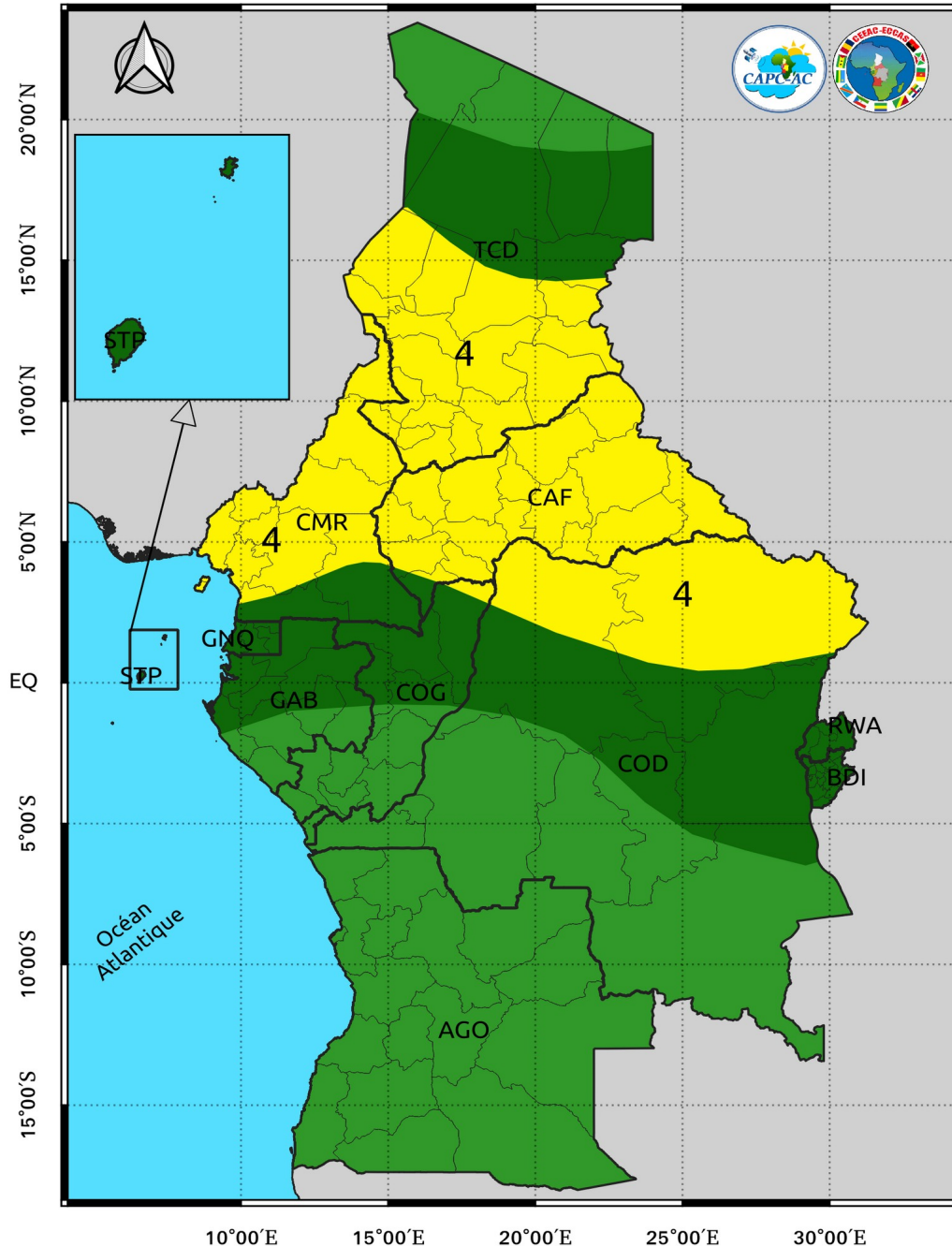
Carte de vigilance des Précipitations valide le 23/08/2024, Diffusée le 19/08/2024

100 %	Certainement Probable	2	7	10	
90 %	Très Probable	1	6	9	
66 %	A peu près aussi Probable que non	4	8		
33 %	Improbable	3	5		
1 %					
		Très Faible	Faible	Moyenne	Élevée
		Impact			

Pas de Phénomènes Hydrométéorologiques Dangereux	Soyez Préparés
Soyez Conscients du Risque	Prenez des Mesures

(4) A peu près probable que non d'avoir un cumul compris entre 25 et 50 mm.

	Impact			
Très faible	Faible	Moyen	Elevé	
[0 ; 10mm[[10 ; 25mm[[25 ; 50mm[≥ 50mm	



Carte de vigilance des Précipitations valide le 24/08/2024, Diffusée le 19/08/2024

100 %	Certainement Probable		2	7	10	
90 %	Très Probable		1	6	9	
66 %	A peu près aussi Probable que non			4	8	
33 %	Improbable			3	5	
1 %						
			Très Faible	Faible	Moyenne	Élevée
			Impact			

Pas de Phénomènes Hydrométéorologiques Dangereux	Soyez Préparés
Soyez Conscients du Risque	Prenez des Mesures

(4) A peu près probable que non d'avoir un cumul compris entre 25 et 50 mm.

	Impact			
Très faible	Faible	Moyen	Elevé	
[0 ; 10mm[[10 ; 25mm[[25 ; 50mm[≥ 50mm	